

Factura Pequeño Contribuyente

JUAN FRANCISCO, TAQUÉ DEL CID

Nit Emisor: 12809993

JUAN FRANCISCO TAQUE DEL CID

3 AVENIDA MATAZANO 6-44 ALDEA BOCA DEL MONTE, zona 3, Villa Canales, GUATEMALA

NIT Receptor: 3440958

Nombre Receptor: INSTITUTO GEOGRAFICO NACIONAL, INGENIERO ALFREDO OBIOLS GOMEZ

Dirección comprador: AVENIDA LAS AMÉRICAS 5-76 ZONA 13, GUATEMALA

NÚMERO DE AUTORIZACIÓN:

787C737D-1EA3-4679-9E7F-5342A6CCC422

Serie: 787C737D Número de DTE: 514016889

Numero Acceso:

Fecha y hora de emisión: 31-ago-2025 11:22:13

Fecha y hora de certificación: 01-ago-2025 11:22:13

Moneda: GTQ

#No	B/S	Cantidad	Descripción	P. Unitario con IVA (Q)	Descuentos (Q)	Otros Descuentos(Q)	Total (Q)	Impuestos
1	Servicio	1	Pago de honorarios por servicios técnicos prestados al Instituto Geográfico Nacional, Ingeniero Alfredo Obiols Gómez del Ministerio de Agricultura, Ganadería y Alimentación durante el periodo correspondiente del 01 de agosto de 2025 al 31 de agosto de 2025, según Contrato Administrativo número 2025- 202-7-1-16, ✓ Acuerdo Ministerial de Aprobación número RH-029-202-3-2025. ✓	10,000.00	0.00	0.00	10,000.00	
TOTALES:					0.00	0.00	10,000.00	✓

CANCELADO


* No genera derecho a crédito fiscal

Datos del certificador


Superintendencia de Administración Tributaria NIT: 16693949

Razón: que se registra para hacer constar que la factura que precede, Serie: 787C737D Número DTE: 514016889 de fecha 31 de agosto de 2025 emitida por Juan Francisco Taque del Cid, ampara el pago por servicios técnicos; correspondiente al mes de agosto del año 2025, según contrato Administrativo número 2025-202-7-1-16 y Acuerdo Ministerial de Aprobación número RH-029-202-3-2025 Conste. Guatemala, 31 de agosto de 2025.




F. 
Juan Francisco Taque del Cid
DPI: 1623273310101




F. 
Firma y sello del Responsable de la
Verificación de los Servicios Contratados

Ing. Vinicio Robles Perelra
Jefe de la División de Fotogrametría
Instituto Geográfico Nacional
Ingeniero Alfredo Obiols Gomez



F. 
Ingeniero David Isaac Gómez Gómez
Director del Instituto Geográfico Nacional -IGN-
Ing. Alfredo Obiols Gómez,
con Funciones Temporales

"Contribuyendo por el país que todos queremos"

	Identificador Documento del Verificador Integrado No: 1754070091944	Fecha de Generación: Aug 1, 2025, 11:41 AM
Detalle de Documentos		
Tipo Documento:	FEL	
Fecha Emisión:	31/08/2025 11:22:13	
Emisor:	12809993	
Agente de Retención:	No es agente de retención.	
Establecimiento:	JUAN FRANCISCO TAQUE DEL CID	
Receptor:	3440958-INSTITUTO GEOGRAFICO NACIONAL, INGENIERO ALFREDO OBIOLS GOMEZ	
Monto Total:	GTQ GTQ 10000.000000	
No. de Acceso:	0	
Autorización:	787C737D-1EA3-4679-9E7F-5342A6CCC422	
Serie:	787C737D	
Número del DTE:	514016889	
Acuse de recibido:	FCID202520250801T11:22:1306:00787C737D1EA346799E7F5342A6CCC422	
Fecha de la consulta:	01/08/2025 11:41:28	
Estado:	Activo	
Asociado a una garantía mobiliaria:	No	



SITUACIÓN DEL CONTRIBUYENTE:

NO PRESENTA INCUMPLIMIENTOS

AI 01/08/2025 11:41:36 AM



CONTRIBUYENTE Y/O EMISOR	
NIT	12809993
NOMBRE	JUAN FRANCISCO, TAQUÉ DEL CID
RESUMEN	
TIPO DE INCUMPLIMIENTO	
¡FELICITACIONES! NO PRESENTA INCUMPLIMIENTOS TRIBUTARIOS	
El no presentar incumplimientos, no garantiza que el contribuyente pueda obtener la "Solvencia Fiscal", ya que el proceso de emisión de la misma, considera otras obligaciones no incluidas en el Verificador Integrado.	

Para actualizar tus Datos de RTU, así como verificar el detalle de las declaraciones presentadas puedes hacerlo en Agencia Virtual ingresando Usuario y Contraseña, si aún no tienes tu contraseña, ingresa a <https://portal.sat.gob.gt/portal/> selecciona Agencia Virtual en la opción "Solicitar Usuario", luego preséntate a una Agencia u Oficina Tributaria o llama al Contac Center de la SAT, teléfono 1550.



Verifique la validez de la presente consulta

Contribuyendo por el país que todos queremos

INFORME MENSUAL DE ACTIVIDADES REALIZADAS

No. Contrato Administrativo:		2025-202-7-1-16
No. de Acuerdo Ministerial de Aprobación de Contrato:		RH-029-202-3-2025
Tipo de Servicios:		Técnicos
Nombres y apellidos de la persona contratista:		Juan Francisco Taqué del Cid
Plazo de Contratación	Del: 01/07/ 2025.	Al: 30/09/ 2025.
Período de este Informe:	Del: 01/08/ 2025.	Al: 31/08/ 2025.
Monto a Pagar: Diez mil quetzales exactos.		Q 10,000.00
Prestados en:		Instituto Geográfico Nacional, Ingeniero Alfredo Obiols Gómez

Señora Ministra de Agricultura, Ganadería y Alimentación:

A continuación, se detallan las actividades y avances gestionados durante el periodo de la contratación:

Descripción de actividades según TDR	Informes de actividades realizadas	Avance	
		Cuantitativo	Cualitativo
1) Servicios técnicos para colaborar en actividades relacionadas con la exposición, revelado, fijado, lavado y secado de fotografía aérea análoga antigua para el proceso de digitación.	Colaboré con servicios técnicos en la elaboración de 03 fotos contacto en papel fotográfico área de La San José Nil Chiquito, San Marcos, 01 ampliación 20"x24" de la foto 255 del proyecto VTN año 1973 rollo 2 del área del relleno de Amatitlán . Solicitado por el área de Mercadeo y Ventas para los usuarios que lo solicitan.	100%	Finalizado
2) Servicios técnicos para colaborar en actividades relacionadas con el uso de químicos fotolitográficos para el revelado y reproducción de fotografías aéreas en material de película y papel fotográfico.	Colaboré con servicios técnicos en el proceso de seguimiento y ubicación de fotografías aéreas y fotointerpretación, según su índice de vuelo. Lugar ubicado: Amatitlán, San Pedro Sacatepéquez, Villa Nueva y San José Pínula .	70%	En proceso
3) Servicios técnicos para colaborar en la atención a usuarios y orientación respecto a procesos de fotointerpretación de fotografías aéreas antiguas para el escaneo fotogramétrico.	Colabore con servicios técnicos en la preparación de químicos fotolitográficos para el revelado, fijado, lavado, y secado de las fotos contacto de fotografía aérea antigua en papel fotográfico .	100%	Finalizado
4) Servicios técnicos para colaborar en la ubicación de rollos y fotointerpretación de	Colaboré con servicios técnicos en la División de Fotogrametría en el laboratorio radiométrico con la revisión de		

fotos análogas aéreas antiguas para el escaneo, de ser necesario obtener información de campo para cumplir con la actividad.	rollos de fotografía antigua para escaneo. Área Aero Club Iztapa IGN año 1980, Puente Chipilapa, Jalapa IGN año 1973, HUNTING año 1962, Calzada La Paz, Ciudad de Guatemala DGC año 1960, DGC año 1954, Relleno de Amatitlán VTN año 1973, Vista Hermosa zona 15 Ciudad de Guatemala DGC año 1960, Volcán de Pacaya WWS año 1954.	100%	Finalizado
5) Otras actividades relacionadas con el servicio contratado o que le sean asignadas por la autoridad superior.	Colaboré con servicios técnicos en el área de Mercadeo y Ventas con el proceso técnico de localización de rollos y fotografía aérea análoga de área San Marcos y Jalapa.	100%	Finalizado

El presente informe describe lo actuado por el suscrito en cumplimiento a las actividades desarrolladas durante el periodo de la contratación, y acorde a los términos de referencia de la misma.

Atentamente,

(F) 

Juan Francisco Taqué del Cid
DPI: 1623273310101
Celular: 57431663

Se hace constar que las actividades descritas en este informe responden a lo estipulado en el contrato administrativo y sus respectivos términos de referencia, y se encuentran recibidos de conformidad, por lo que autorizo a quién corresponda, para que procedan al trámite de pago de los honorarios correspondientes.

(F) 

Firma y sello del Responsable de la
Verificación de los Servicios Contratados
Ing. Vinicio Robles Pereira
División de Fotogrametría
Instituto Geográfico Nacional
Ing. Alfredo Obols Gómez



(F) 

Ing. David Isaac Gómez Gómez
Director del Instituto Geográfico Nacional -IGN-
Ing. Alfredo Obols Gómez,
con Funciones Temporales

